حكومة عجمان
Government of Ajman

هيئة النقل
Transport Authority

شبكة حافلات عجمان
Ajman Bus Network

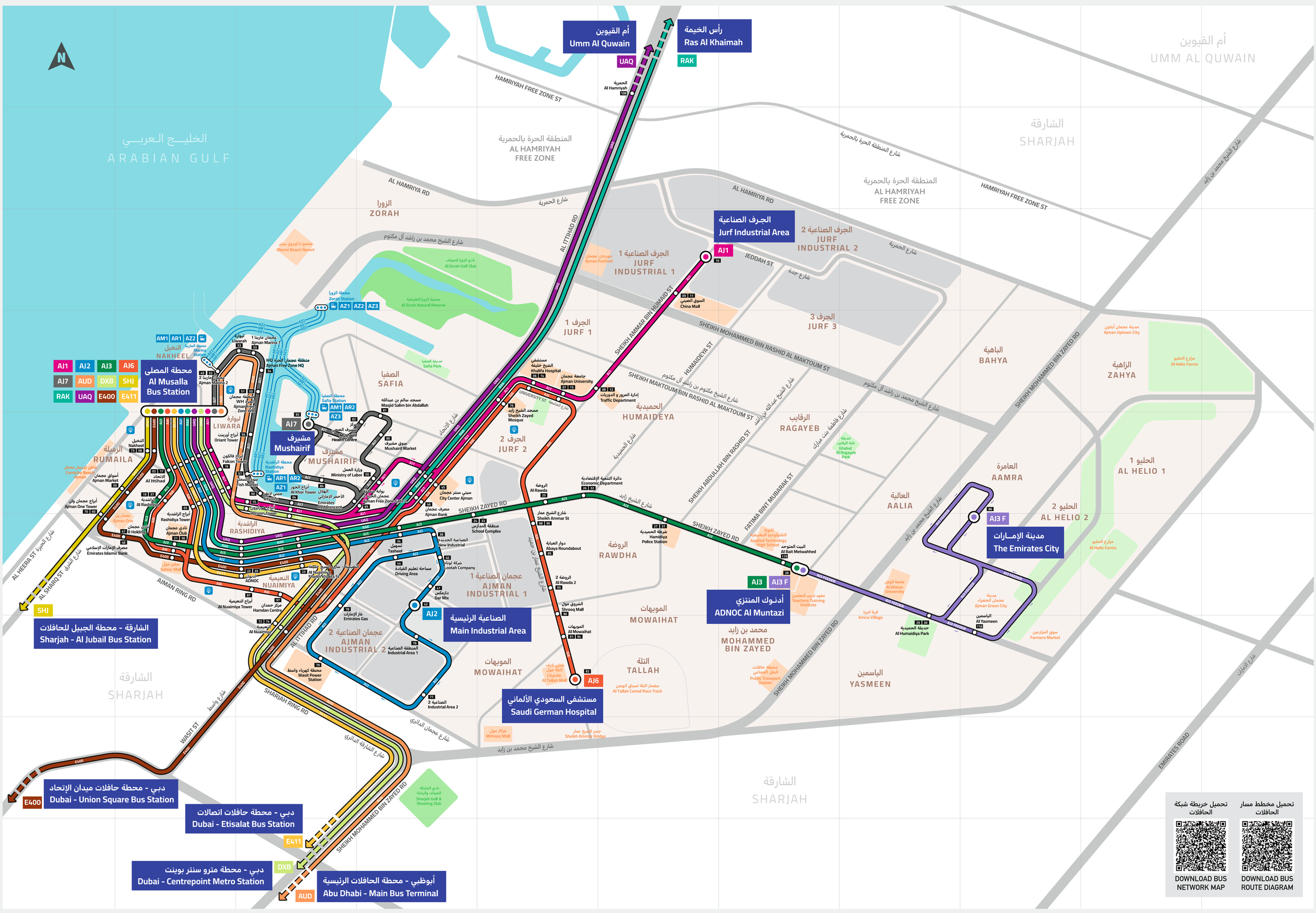

INTERCITY BUS ROUTES — مسارات الحافلات بين المدن

LEGENDS — رموز الخارطة



HOW TO USE THE MAP — كيفية استخدام الخريطة

1 UNDERSTANDING THE MAP

Bus Routes
Different coloured lines on the main map represent different bus routes. Each route has a unique code.

Intercity Bus Routes
Intercity bus routes travel between emirates and are marked on a separate, simplified map.

Maritime Routes
In addition to buses, maritime stations and routes are shown in blue.

2 HOW TO USE THE MAP

Using Bus Routes within Ajman
- Check the nearest bus stop to your location.
- Find the bus route that connects your location to your destination.
- Trace the coloured line on the map. If you need to transfer to another route, make a note of the station where you need to switch buses.

Using Intercity Buses
- Make your way to Al Musalla Bus station (B4).
- Identify your destination's route number and locate the corresponding bus.

Using Maritime Transport
- Find for your closest maritime station.
- Use the maritime stations as part of your journey or to enjoy scenic travel along the coast.

3 EXAMPLES

Using Multiple Modes of Transport

Scenario 1 - You are at Al Musalla Bus Station (B4) and want to visit Emirates City (J6).
- The route AJ3 (dark green line) goes from Al Musalla Bus Station (B4) to ADNOC Al Muntazi (G6).
- Alight here and take route AJ3 F (purple line) on to Emirates City (J6).

Scenario 2 - You are close to Al Marina Station (B4) and want to travel to Masjid Salim bin Abdullah (D4).
- Use maritime transport from Al Marina Station to travel to Al Safia Station (C4).
- Once there, take the short walk to Mushairif Bus Station (C5).
- Board the bus on route AJ7 (grey line) which takes you to Masjid Salim bin Abdullah.

1 قراءة الخريطة

مسارات الحافلات
تمثل الخطوط الملونة بألوان مختلفة على الخريطة الرئيسية مسارات الحافلات المختلفة، ولكل مسار رمز مميز خاص به.

مسارات حافلات النقل بين المدن
تشرح هذه المسارات شريط سير بين محافظ الإمارات، كما هو موضح في الخريطة المبسطة المنفصلة.

المسارات البحرية
إلى جانب مسارات الحافلات، تم تمييز محطات النقل البحري ومساراتها وتظهر موضحة باللون الأزرق.

2 كيفية استخدام الخريطة

استخدام مسارات الحافلات ضمن عجمان
- قم بالتحقق من أقرب محطة حافلات إلى موقعك.
- ابحث عن مسار الحافلة الذي يربط موقعك.
- تابع الخط الملون على الخريطة. وإذا احتجت إلى الانتقال إلى مسار آخر، حدد المحطة حيث يتوجب عليك تغيير الحافلة بملاحظة واضحة.

استخدام حافلات النقل بين المدن
- اتجه إلى محطة حافلات المصلى (B4).
- حدد أرقام المحصص لمسار وجهتك النهائية واستقل الحافلة المناسبة لذلك المسار.

استخدام النقل البحري
- اتجه إلى أقرب محطة نقل بحري من موقعك.
- بإمكانك استخدام وسائل النقل البحري للوصول إلى وجهتك أو للاستمتاع بالمناظر الطبيعية الخلابة على طول الساحل أثناء رحلتك.

3 أمثلة على الاستخدام

استخدام وسائل نقل متعددة

سيناريو (1) - أنت في محطة حافلات المصلى (B4) وتود الذهاب إلى مدينة الإمارات (J6).
- قم بأخذ مسار الحافلة AJ3 (الخط المحدد باللون الأخضر الداكن) المتجه من محطة حافلات المصلى إلى موقف أدنوك المنتزي (G6).
- ما إن تصل إلى موقف الحافلات هنا استقل الحافلة المخصصة للمسار AJ3 F (الخط المحدد باللون الأرجواني) لتصل مباشرة إلى مدينة الإمارات (J6).

سيناريو (2) - موقعك قريب من محطة المارينا (B4) وترغب في الذهاب إلى مسجد سالم بن عبدالله (D4).
- استخدم وسائل النقل البحري المتاحة من محطة المارينا حتى تصل إلى محطة الصفيا (C4).
- ما أن تصل هناك، توجه إلى محطة حافلات مشيرف (C5) سيراً على الأقدام التي تبعد مسافة قصيرة.
- من هذه المحطة، استقل الحافلة المخصصة لمسار AJ7 (الخط المحدد باللون الرمادي) التي ستحمله بك مباشرة إلى مسجد سالم بن عبدالله.

FIND YOUR DESTINATION — اختر وجهتك

AREA NAMES	MAP REF
Aalia	H5
Aamra	J5
Ajman Free Zone	C5
Ajman Industrial 1	E6
Ajman Industrial 2	C7
Al Helio 1	K5
Al Helio 2	J6
Bahya	J4
Humaideya	F5
Jurf 1	E4
Jurf 2	E5
Jurf 3	G4
Jurf Industrial 1	F3
Jurf Industrial 2	G3
Liwara	B5
Mohammed Bin Zayed	G7
Mowaihat	E7, F7
Mushairif	C5
Nakheel	B4
Nuaimiya	C6
Ragayeb	G5
Rashidiya	B6
Rawdha	F6
Rumaila	A5
Safia	D4
Tallah	F7
Yasmeen	H7
Zahya	K4
Zorah	D3

Falcon Tower	AJ1, AJ2, DXB, RAK, E411	B5
Fish Market	AJ7	C5
Hamdan Centre	AJ6	C6
Hamidiya Police Station	AJ3	F6
Horizon Tower	AJ1, DXB	C5
Industrial Area 1	AJ2	D7
Industrial Area 2	AJ2	D7
Jurf Industrial Area	AJ1	F3
Khalifa Hospital	AJ1, AJ6	E4
Liwarah	AJ7	C4
Lootah Company	AJ2	D6
Main Industrial Area	AJ2	D6
Masjid Salim bin Abdallah	AJ7	D4
Ministry of Labor	AJ1, AJ7	D5
Mushairif Abra	AJ7	B5
Mushairif Health Centre	AJ7	C5
Mushairif Market	AJ7	D5
Nakheel	E400, SHJ1	B5
New Industrial	AJ2	D6
Oriant Tower	AJ7	C5
Saudi German Hospital	AJ6	E7
School Complex	AJ3	D6
Sheikh Ammar St	AJ6	E6
Sheikh Zayed Mosque	AJ1, AJ6	E4
Shrooq Mall	AJ6	E6
Tasheel	AJ2, AJ3	D6
The Emirates City	AJ3 F	J6
Traffic Department	AJ1	F4
Wasit Power Station	AJ2	C7

E4	AJ1, AJ6	جامعة عجمان
H7	AJ3 F	حديقة الحميدية
E5	AJ3	دائرة التنمية الإقتصادية
D6	AJ2	دارمكس
E6	AJ6	دوار العباية
C5	AJ7	سوق السمك
D5	AJ7	سوق مشيرف
D5	AJ6, RAK, UAQ	سيتي سنتر عجمان
C5	AJ7	سيتي لايف
E6	AJ6	شارع الشيخ عمار
F6	AJ3	شرطة الحميدية
D6	AJ2	شركة لوتاه
B4	AJ7	عجمان مارينا
C6	AJ2	غاز الإمارات
C4	AJ7	ليوارة
C7	AJ2	محطة كهرباء واسط
J6	AJ3 F	مدينة الإمـارات
C6	AJ6	مركز حمدان
C5	AJ7	مركز مشيرف الصحي
D6	AJ2	مساحة تعليم القيادة
E7	AJ6	مستشفى السعودي الألماني
E4	AJ1, AJ6	مستشفى الشيخ خليفة
E4	AJ1, AJ6	مسجد الشيخ زايد
D4	AJ7	مسجد سالم بن عبدالله
D5	AJ1, AJ6, RAK, UAQ	مصرف عجمان
D6	AJ3	منطقة المدارس
C4	AJ7	منطقة عجمان الحرة HQ
C4	AJ7	منطقة عجمان الحرة WH
B6	AJ3, AJ6, E400	نادي عجمان
D5	AJ1, AJ7	وزارة العمل

أسماء المناطق	مرجع
الباهية	J4
التلة	F7
الجرف 1	E4
الجرف 2	E5
الجرف 3	H4
الجرف الصناعية 1	F3
الجرف الصناعية 2	G3
الحليو 1	K5
الحليو 2	J5
الحميدية	F4
الراشدية	B6
الرقايب	G5
الرميلة	B5
الروضة	F6
الزاهية	K4
الزورا	D2
الصفيا	D4
العالية	H5
العامرة	J5
المويهات	F6, E7
النعيمية	C6
الياسمين	H7
عجمان الحرة	C5
عجمان الصناعية 1	E6
عجمان الصناعية 2	C7
ليوارة	B5
محمد بن زايد	G7
مشيرف	C5
النخيل	B4

BUS STOPS	ROUTE #	MAP REF
Abaya Roundabout	AJ6	E6
ADNOC	AJ2, AJ3, UAQ, RAK, E400, E411	C6
ADNOC Al Muntazi	AJ3, AJ3 F	G6
Ajman Bank	AJ1, AJ6, RAK, UAQ	D5
Ajman Club	AJ3, AJ6, E400	B6
Ajman Free Zone Gate 2	AJ7	D5
Ajman Free Zone HQ	AJ7	C4
Ajman Free Zone WH	AJ7	C4
Ajman Marina	AJ7	B4
Ajman Market	SHJ1, E400	B5
Ajman One Tower	SHJ1, E400	A5
Ajman University	AJ1, AJ6	E4
Al Bait Metwahhed	AJ3	G6
Al Hamidiya Park	AJ3 F	H7
Al Hamriyah	UAQ	F1
Al Ittihad	AJ1, AJ2, AJ3, DXB UAQ, RAK, E411	B5
Al Khor Tower	AJ1, AJ7, DXB	C5
Al Mowaihat	AJ6	E7
Al Nuaimiya	DXB, E400, E411	C7
Al Nuaimiya-Sheikh Khalifa St	AJ2, AJ3, RAK, E400, E411	C6
Al Nuaimiya Tower	AJ6	C6
Al Rashidiya	AJ3, AJ6	B5
Al Rashidiya Tower	AJ1, AJ2, AJ6, DXB, RAK, E411	B5
Al Rawda	AJ3	E5
Al Rawda 2	AJ6	E6
Al Yasmeen	AJ3 F	J7
China Mall	AJ1	F3
City Center Ajman	AJ6, RAK, UAQ	D5
City Life	AJ7	C5
Dar Mix	AJ2	D6
Driving Area	AJ2	D6
Economic Department	AJ3	E5
Emirates Gas	AJ2	C6
Emirates Red Crescent	AJ7	C5

LANDMARKS	MAP REF
Ajman Festival	E3
Ajman Green City	J6
Ajman One	B6
Ajman Uptown City	K4
Al Helio Farms	K4, K6
Al Watan University	H6
Al Zorah Golf Club	D3
Al Zorah Natural Reserve	D3
Amira Village	H7
Applied Technology High School	G6
CityLife Al Tallah Mall	E7
Corniche Beach Ajman	A5
Farmers Market	J7
Ghabat Al Regayeb Park	H5
Mirkaaz Mall	E8
Oberoi Beach Resort	C3
Safeer Mall	B6
Safia Park	D4
Sharjah Golf & Shooting Club	D8
Sheik Ammar Bridge	E8
Al Tallah Camel Race Track	F7
Teachers Training Institute	G6

STREET NAMES	MAP REF
Ajman Ring Rd	B6
Al Hamriya Rd	D2, G2
Al Ittihad Rd	C7, E3
Al Sharq St	A6
Fatima Bint Mubarak St	G6
Jeddah St	G3
Sharjah Ring Rd	C7
Shk Abdullah Bin Rashid St	F5
Shk Ammar Bin Humaid St	F4
Shk Maktoum Bin Rashid Al Maktoum St	F4
Shk Mohammed Bin Rashid Al Maktoum St	F4
Shk Mohammed Bin Zayed Rd	C9, G7, J4
Shk Zayed Rd	E6, F6
University St	E4
Wasit St	B8

معالم رئيسية	مرجع
ثانوية التكنولوجيا التطبيقية	G6
جسر الشيخ عمار	E8
جامعة الوطن	H6
حديقة غابة الرقايب	H5
حديقة الصفيا	D4
سفير مول	B6
سوق المزارعين	J7
سيتي لايف التلة مول	E7
شاطئ كورنيش عجمان	A5
عجمان ون	B6
قرية أميرة	H6
محمية الزورا الطبيعية	D3
مدينة عجمان أبناؤن	K4
مدينة عجمان الخضراء	J6
مزارع الحليو	K4
مركاز مول	E8
مضمار التلة لسباق الهجن	F7
معهد تدريب المعلمين	G6
منتجع ذا اوبروي بيتش	C3
مهرجان عجمان	E3
نادي الزورا للجولف	D3
نادي الشارقة للجولف والرماية	D8

أسماء الشوارع	مرجع
شارع الاتحاد	D5
شارع الجامعة	E4
شارع الحمرية	H3, E2
شارع الشارقة الدائري	D8
شارع الشرق	A6
شارع الشيخ زايد	F5
شارع الشيخ عبدالله بن راشد	G4
شارع الشيخ عمار بن حميد	E6
شارع الشيخ محمد بن راشد آل مكتوم	D3, J5
شارع الشيخ محمد بن زايد	L2, H6, E8
شارع الشيخ مكتوم بن راشد آل مكتوم	F4
شارع واسط	B7
شارع جدة	G3
شارع عجمان الدائري	D8
شارع فاطمة بنت مبارك	G5

مواقف الحافلات	رقم المسار	مرجع
أبراج أورينت	AJ7	C5
أبراج الخور	AJ1, AJ7, DXB	C5
الاتحاد	AJ1, AJ2, AJ3, DXB, UAQ, RAK, E411	B5
البيت المتوحد	AJ3	G6
الجرف الصناعية	AJ1	F3
الحمرية	UAQ	F1
الراشدية	AJ3, AJ6	B5
الروضة	AJ3	E5
الروضة 2	AJ6	E6
السوق الصيني	AJ1	F3
الشروق مول	AJ6	E6
الصناعية 1	AJ2	D7
الصناعية 2	AJ2	D7
الصناعية الجديدة	AJ2	D6
العبرة - مشيرف	AJ7	B5
المنطقة الصناعية الرئيسية	AJ2	D6
المويهات	AJ6	E7
النخيل	E400, SHJ1	B5
النعيمية	DXB, E400, E411	C7
النعيمية - شارع الشيخ خليفة	AJ2, AJ3, RAK, E400, E411	C6
الهلال الأحمر الإماراتي	AJ7	C5
الياسمين	AJ3 F	J7
أبراج الراشدية	AJ1, AJ2, AJ6, DXB, RAK, E411	B6
أبراج النعيمية	AJ6	C6
أبراج فالكون	AJ1, AJ2, DXB, RAK, E411	B5
أدنوك	AJ2, AJ3, UAQ, RAK, E400, E411	C6
أدنوك المنتزي	AJ3, AJ3 F	G6
أسواق عجمان	SHJ1, E400	B5
إدارة المرور و الدوريات	AJ1	F4
أبراج عجمان ون	SHJ1, E400	A6
أبراج هورايزون	AJ1, DXB	C5
بوابة منطقة عجمان الحرة 2	AJ7	C6
تسهيل	AJ2, AJ3	D6

BUS ROUTES — مسارات الحافلات

From (Map Ref) ▸ To (Map Ref) — من (مرجع) ◂ إلى (مرجع)	Route No. رقم المسار
Al Musalla Bus Station (B4) ▸ Jurf Industrial Area (F3) — محطة المصلى (B4) ◂ الجرف الصناعية (F3)	AJ1
Al Musalla Bus Station (B4) ▸ Main Industrial Area (D6) — محطة المصلى (B4) ◂ الصناعية الرئيسية (D6)	AJ2
Al Musalla Bus Station (B4) ▸ Al Hamidiya - ADNOC Al Muntazi (G6) — محطة المصلى (B4) ◂ الحميدية - أدنوك المنتزي (G6)	AJ3
Al Hamidiya - ADNOC Al Muntazi (G6) ▸ The Emirates City (J6) — الحميدية - أدنوك المنتزي (G6) ◂ مدينة الإمارات (J6)	AJ3 F
Al Musalla Bus Station (B4) ▸ Sheikh Ammar St - Saudi German Hospital (E7) — محطة المصلى (B4) ◂ شارع الشيخ عمار - مستشفى السعودي الألماني (E7)	AJ6
Al Musalla Bus Station (B4) ▸ Mushairif (C5) — محطة المصلى (B4) ◂ مشيرف (C5)	AJ7
Al Musalla Bus Station (B4) ▸ Abu Dhabi - Main Bus Terminal (C9) — محطة المصلى (B4) ◂ أبوظبي - محطة الحافلات الرئيسية (C9)	AUD
Al Musalla Bus Station (B4) ▸ Dubai - Centrepoint Metro Station (C9) — محطة المصلى (B4) ◂ دبي - محطة مترو سنتر بوينت (C9)	DXB
Al Musalla Bus Station (B4) ▸ Dubai - Union Square Bus Station (A8) — محطة المصلى (B4) ◂ دبي - محطة حافلات ميدان الإتحاد (A8)	E400
Al Musalla Bus Station (B4) ▸ Dubai - Etisalat Bus Station (C8) — محطة المصلى (B4) ◂ دبي - محطة حافلات اتصالات (C8)	E411
Al Musalla Bus Station (B4) ▸ Ras Al Khaimah - RAK Bus Station (F1) — محطة المصلى (B4) ◂ رأس الخيمة - محطة باصات رأس الخيمة (F1)	RAK
Al Musalla Bus Station (B4) ▸ Sharjah - Al Jubail Bus Station (A6) — محطة المصلى (B4) ◂ الشارقة - محطة الجبيل (A6)	SHJ1
Al Musalla Bus Station (B4) ▸ Umm Al Quwain - LuLu Center UAQ (F1) — محطة المصلى (B4) ◂ أم القيوين - مركز اللولو أم القيوين (F1)	UAQ

BUS STATIONS/TERMINALS — محطات/مواقف الحافلات

	Map Ref مرجع
Al Musalla Bus Station — محطة المصلى	B4
Main Industrial Area Bus Stop — موقف الصناعية الرئيسي	D6
Jurf Industrial Area Stop — موقف الجرف الصناعية	F3
The Emirates City Bus Stop — موقف مدينة الإمارات	J6
Public Transport Station — محطة حافلات النقل الجماعي	G7

MARITIME STATIONS — محطات النقل البحري

	Map Ref مرجع
Marina Station — محطة المارينا	B4
Rashidiya Station — محطة الراشدية	C5
Safia Station — محطة الصفيا	C4
Zorah Station — محطة الزورا	C3

تحت الطلب
on demand

route

تطبيق ROUTE، المصمَّم لسكان وزوار عجمان، يساعدك على حجز الرحلات بسرعة وكفاءة. يقدم التطبيق تجربة سفر مريحة، مدعومة بخدمة عملاء استثنائية، تضمن لك رحلة ممتعة وخالية من المتاعب، مع الالتزام بأعلى معايير الجودة. وبدعم من هيئة النقل في عجمان، يوفر التطبيق مجموعة متنوعة من خيارات النقل الموثوقة، مما يسهم في الارتقاء بمنظومة النقل في الإمارة.

The ROUTE app, designed for residents and visitors of Ajman, helps you book trips quickly and efficiently. Offering comfort and top-tier customer care, ROUTE ensures you travel with ease while maintaining the highest standards of service. Powered by the Ajman Transport Authority, the app delivers reliable transport options, elevating transportation across the emirate.

امسح رمز الاستجابة السريعة لتحميل تطبيق ROUTE AJMAN المتوفر من App Store أو Google Play
Scan the QR code to download ROUTE AJMAN from Google Play or App Store

GET IT ON Google Play
Download on the App Store

600 599 997

ta.gov.ae

حكومة عجمان
Government of Ajman

هيئة النقل
Transport Authority

الجرف
محطة المصلى - الجرف الصناعية
Al JURF
Al Musalla Bus Station - Jurf Industrial Area

AJ1

محطة المصلى
Al Musalla Bus Station
AJ1

TIMETABLE

مواعيد الرحلات

No.	To / إلى	06:00	07:00	08:00	09:00	10:00	11:00	12:00	13:00	14:00	15:00	16:00	17:00	18:00	19:00	20:00	21:00	22:00	23:00
AJ1	الجرف الصناعية Jurf Industrial Area	06:00 06:30	07:00 07:15 07:30 07:45	08:15 08:45	09:00 09:15 09:30 09:45	10:15 10:45	11:00 11:15 11:30	12:00 12:15 12:30 12:45	13:00 13:30 13:45	14:15 14:45	15:15 15:30	16:00 16:15 16:45	17:00 17:15 17:45	18:00 18:15 18:30 18:45	19:15 19:30 19:45	20:00 20:30 20:45	21:00 21:30 21:45	22:10 22:50	23:20

600 599 997

ta.gov.ae

هيئة النقل | Transport Authority
حكومة عجمان | Government of Ajman

عجمان الصناعية
محطة المصلى - موقف الصناعية الرئيسي
Ajman Industrial
Al Musalla Bus Station - Main Industrial Area

AJ2

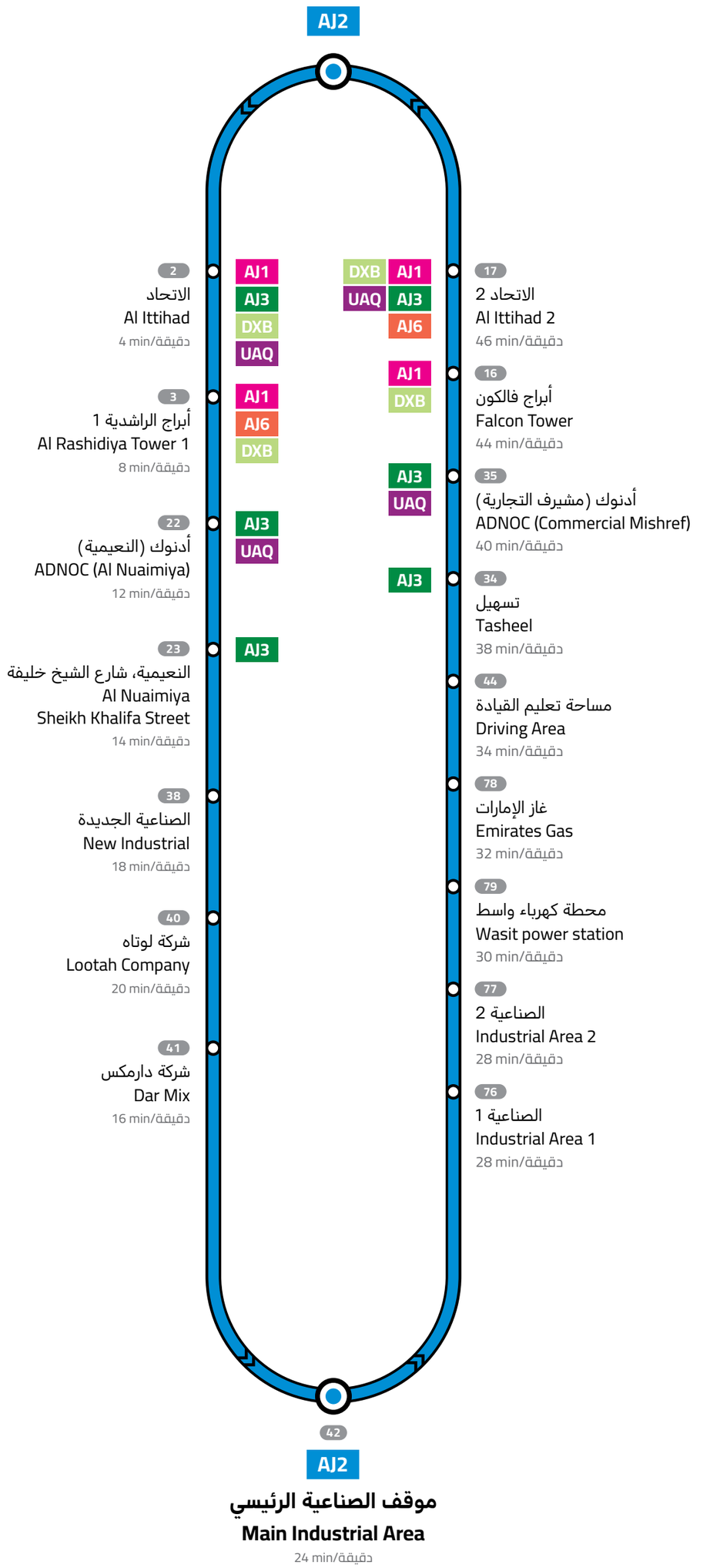

TIMETABLE
مواعيد الرحلات

No.	To / إلى	06:00	07:00	08:00	09:00	10:00	11:00	12:00	13:00	14:00	15:00	16:00	17:00	18:00	19:00	20:00	21:00	22:00	23:00
AJ2	موقف الصناعية الرئيسي Main Industrial Area	06:00 06:20 06:40	07:00 07:20 07:40	08:00 08:20 08:40	09:00 09:20 09:40	10:00 10:25 10:50	11:15 11:40	12:10 12:30 12:50	13:10 13:30 13:50	14:15 14:40	15:00 15:20 15:40	16:00 16:20 16:40	17:00 17:25 17:50	18:10 18:40	19:05 19:25 19:50	20:10 20:30 20:50	21:15 21:35 21:55	22:15 22:40	23:05

600 599 997

ta.gov.ae

هيئة النقل | حكومة عجمان
Transport Authority | Government of Ajman

الحميدية
محطة المصلى - أدنوك المنتزي
Al Hamidiya
Al Musalla Bus Station - ADNOC Al Muntazi

AJ3

محطة المصلى
Al Musalla Bus Station
AJ3

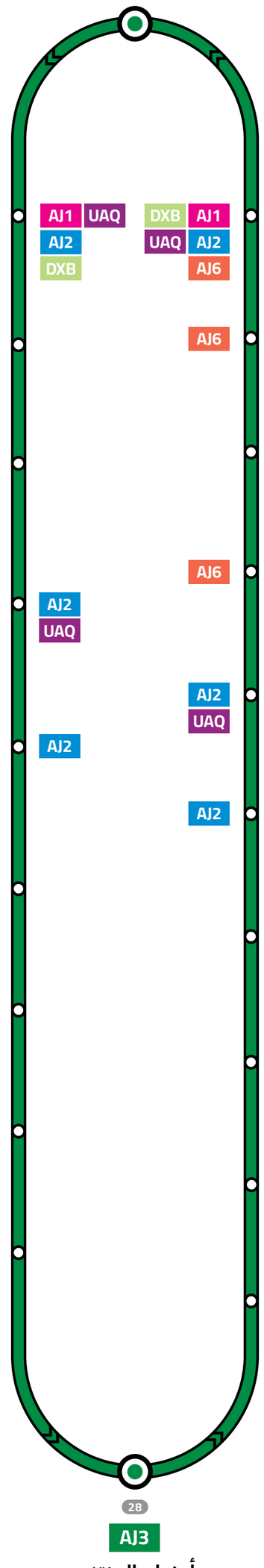

2 — الاتحاد / Al Ittihad — 3 min/دقيقة — AJ1 UAQ AJ2 DXB

19 — الراشدية 2 / Al Rashidiya 2 — 6 min/دقيقة

21 — نادي عجمان (النعيمية) / Ajman Club (Al Nuaimiya) — 9 min/دقيقة

22 — أدنوك (النعيمية) / ADNOC (Al Nuaimiya) — 12 min/دقيقة — AJ2 UAQ

23 — النعيمية، شارع الشيخ خليفة / Al Nuaimiya Sheikh Khalifa Street — 14 min/دقيقة — AJ2

24 — منطقة المدارس 1 / School Complex 1 — 17 min/دقيقة

25 — الروضة / Al Rawda — 19 min/دقيقة

26 — دائرة التنمية الاقتصادية 1 / Economic Department 1 — 21 min/دقيقة

27 — شرطة الحميدية 1 / Hamidiya Police Station 1 — 24 min/دقيقة

28 — **AJ3** — أدنوك المنتزي / ADNOC Al Muntazi — 27 min/دقيقة

17 — الاتحاد 2 / Al Ittihad 2 — 57 min/دقيقة — DXB AJ1 UAQ AJ2 AJ6

37 — الراشدية 1 / Rashidiya 1 — 54 min/دقيقة — AJ6

112 — حديقة الراشدية / Rashidiya Park — 52 min/دقيقة

36 — نادي عجمان (الراشدية) / Ajman Club (Al Rashidiya) — 48 min/دقيقة — AJ6

35 — أدنوك (مشيرف التجارية) / ADNOC (Commercial Mishref) — 45 min/دقيقة — AJ2 UAQ

34 — تسهيل / Tasheel — 42 min/دقيقة — AJ2

33 — منطقة المدارس 2 / School Complex 2 — 40 min/دقيقة

32 — دائرة التنمية الإقتصادية 2 / Economic Department 2 — 36 min/دقيقة

31 — شرطة الحميدية 2 / Hamidiya Police Station 2 — 34 min/دقيقة

119 — البيت المتوحد / Al Bait Metwahhed — 31 min/دقيقة

TIMETABLE
مواعيد الرحلات

No.	To / إلى	06:00	07:00	08:00	09:00	10:00	11:00	12:00	13:00	14:00	15:00	16:00	17:00	18:00	19:00	20:00	21:00	22:00	23:00
AJ3	أدنوك المنتزي ADNOC Al Muntazi	06:00 06:20 06:40	07:00 07:15 07:30 07:50	08:10 08:30	09:00 09:20 09:40	10:00 10:30 10:50	11:10 11:30	12:00 12:20 12:40	13:00 13:30	14:30	15:30	16:00 16:30 16:50	17:10 17:30	18:00 18:20 18:40	19:00 19:30 19:50	20:10 20:30	21:00 21:20 21:40	22:00 22:30 22:50	23:10

هيئة النقل | Transport Authority
حكومة عجمان | Government of Ajman

AJ6
شارع الشيخ عمار
محطة المصلى - المستشفى السعودي الألماني
Sheikh Ammar St
Al Musalla Bus Station - Saudi German Hospital

محطة المصلى
Al Musalla Bus Station
AJ6

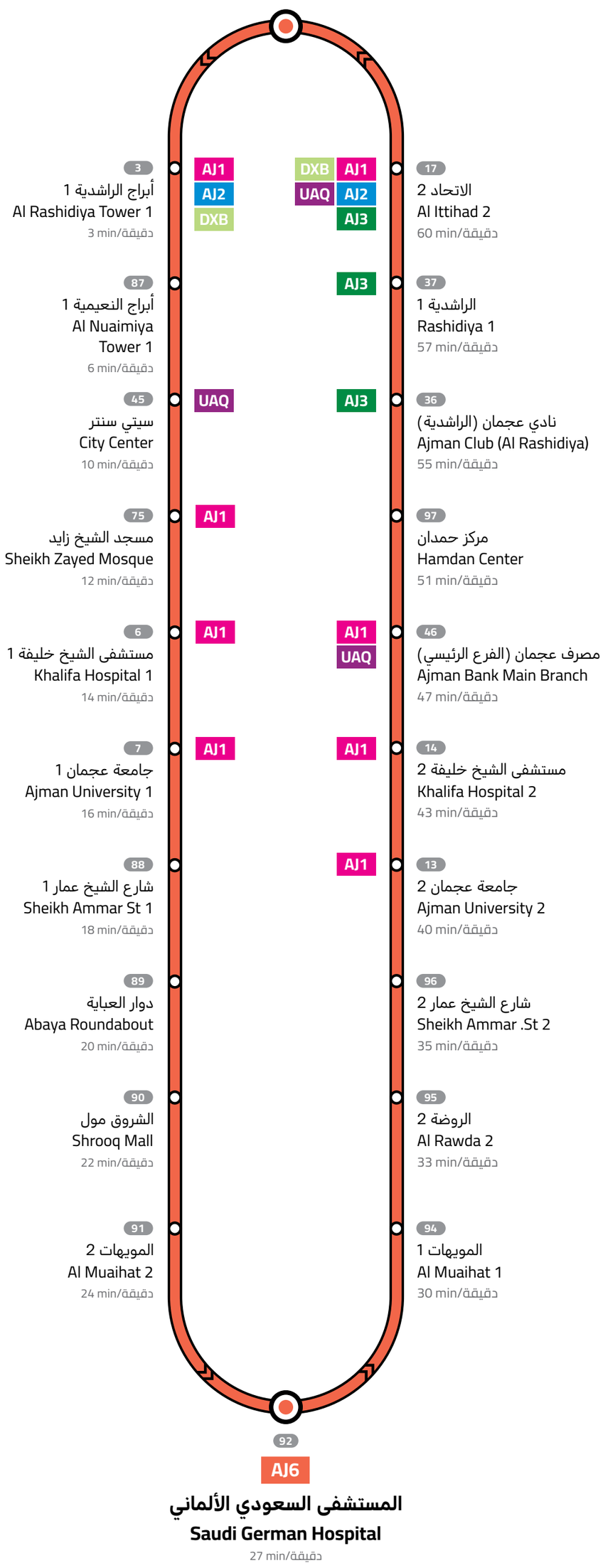

TIMETABLE
مواعيد الرحلات

No.	To / إلى	06:00	07:00	08:00	09:00	10:00	11:00	12:00	13:00	14:00	15:00	16:00	17:00	18:00	19:00	20:00	21:00	22:00	23:00
AJ6	المستشفى السعودي الألماني Saudi German Hospital	06:00 06:25 06:50	07:15 07:45	08:10 08:35	09:00 09:30 09:55	10:20 10:45	11:15 11:40	12:05 12:30	13:00 13:25 13:50	14:15 14:45	15:10 15:35	16:00 16:30 16:55	17:20 17:45	18:15 18:40	19:05 19:30	20:00 20:25 20:50	21:15 21:45	22:10 22:35	23:00

هيئة النقل | حكومة عجمان
Transport Authority | Government of Ajman

AJ7 مشيرف
محطة المصلى - العبرة، مشيرف
Mushairif
Al Musalla Bus Station - Mushairif Abra

TIMETABLE | مواعيد الرحلات

No.	To / إلى	07:00	08:00	09:00	10:00	11:00	12:00	13:00	14:00	15:00	16:00	17:00	18:00	19:00	20:00	21:00	22:00
AJ7	العبرة، مشيرف Mushairif Abra	07:00	08:00	09:00	10:00	11:00	12:00	13:00	14:00	15:00	16:00	17:00	18:00	19:00	20:00	21:00	22:00

Government of Ajman | Transport Authority

محطة مترو سنتربوينت
محطة المصلى - محطة سنتربوينت
Centrepoint Metro Station
Al Musalla Bus Station - Centrepoint Metro Bus Station

DXB

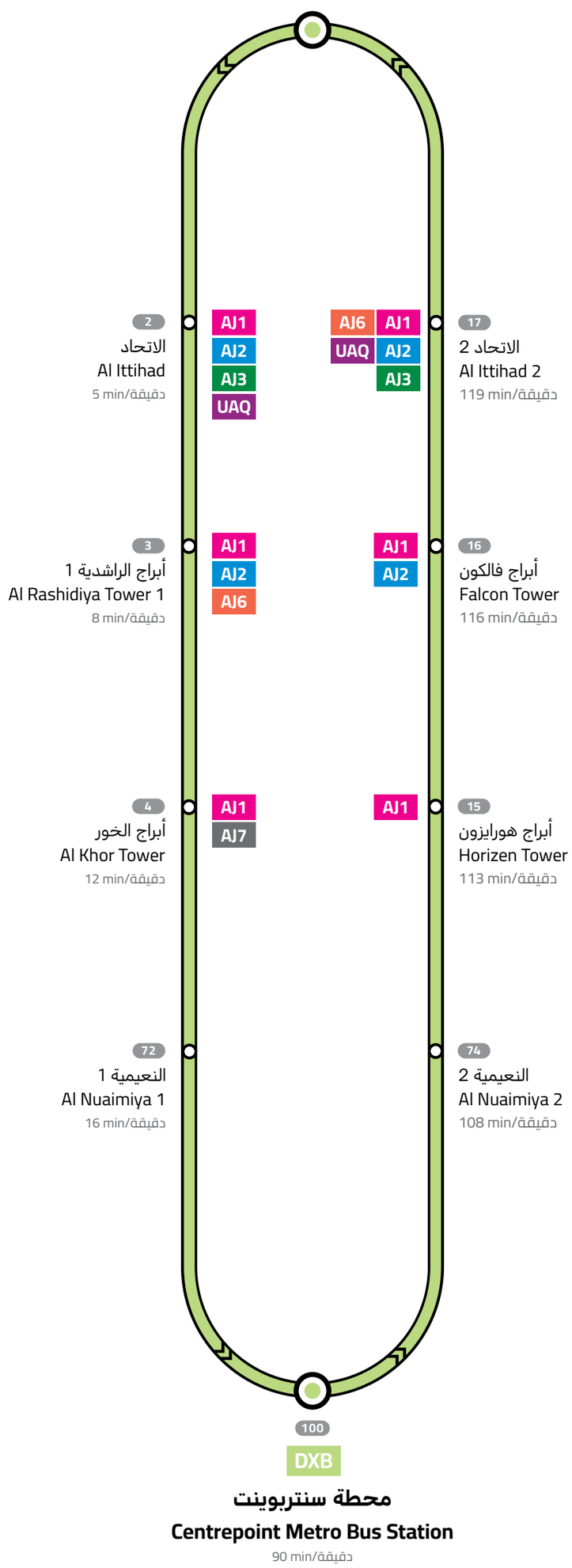

TIMETABLE | **مواعيد الرحلات**

No.	To / إلى	05:00	06:00	07:00	08:00	09:00	10:00	11:00	12:00	13:00	14:00	15:00	16:00	17:00	18:00	19:00	20:00	21:00	22:00
DXB	محطة سنتربوينت، دبي Centrepoint Metro Bus Station, Dubai	05:45	06:15 06:45	07:15 07:45	08:15 08:45	09:15 09:45	10:15 10:45	11:15 11:45	12:15 12:45	13:15 13:45	14:15 14:45	15:15 15:45	16:15 16:45	17:15 17:45	18:15 18:45	19:15 19:45	20:15 20:45	21:15 21:45	22:15 22:45

600 599 997

ta.gov.ae

هيئة النقل | حكومة عجمان
Transport Authority | Government of Ajman

الجبيل
محطة المصلى - محطة الجبيل
Al Jubail
Al Musalla Bus Station - Al Jubail Station

SHJ1

محطة المصلى
Al Musalla Bus Station
SHJ1

58
النخيل 1
Al Nakhil 1
3 min/دقيقة

59
أسواق عجمان 1
Ajman Market 1
6 min/دقيقة

60
أبراج عجمان ون 2
Ajman One Tower 2
8 min/دقيقة

98
الرولة
Al Rolla
22 min/دقيقة

99
SHJ1
محطة الجبيل
Al Jubail Station
25 min/دقيقة

TIMETABLE
مواعيد الرحلات

No.	To / إلى	06:00	07:00	08:00	09:00	10:00	11:00	12:00	13:00	14:00	15:00	16:00	17:00	18:00	19:00	20:00	21:00	22:00	23:00
SHJ	محطة الجبيل، الشارقة Al Jubail Station, Sharjah	06:00 06:20 06:40	07:00 07:20 07:40	08:00 08:20 08:40	09:00 09:20 09:40	10:00 10:20 10:40	11:00 11:20 11:40	12:00 12:20 12:40	13:00 13:20 13:40	14:00 14:20 14:40	15:00 15:20 15:40	16:00 16:20 16:40	17:00 17:20 17:40	18:00 18:20 18:40	19:00 19:20 19:40	20:00 20:20 20:40	21:00 21:20 21:40	22:00 22:20 22:40	23:00

600 599 997

ta.gov.ae

هيئة النقل | Transport Authority
حكومة عجمان | Government of Ajman

أم القيوين
محطة المصلى - اللولو هايبرماركت، أم القيوين
Umm Al Quwain
Al Musalla Bus Station - Lulu Centre, Umm Al Quwain

UAQ

محطة المصلى
Al Musalla Bus Station

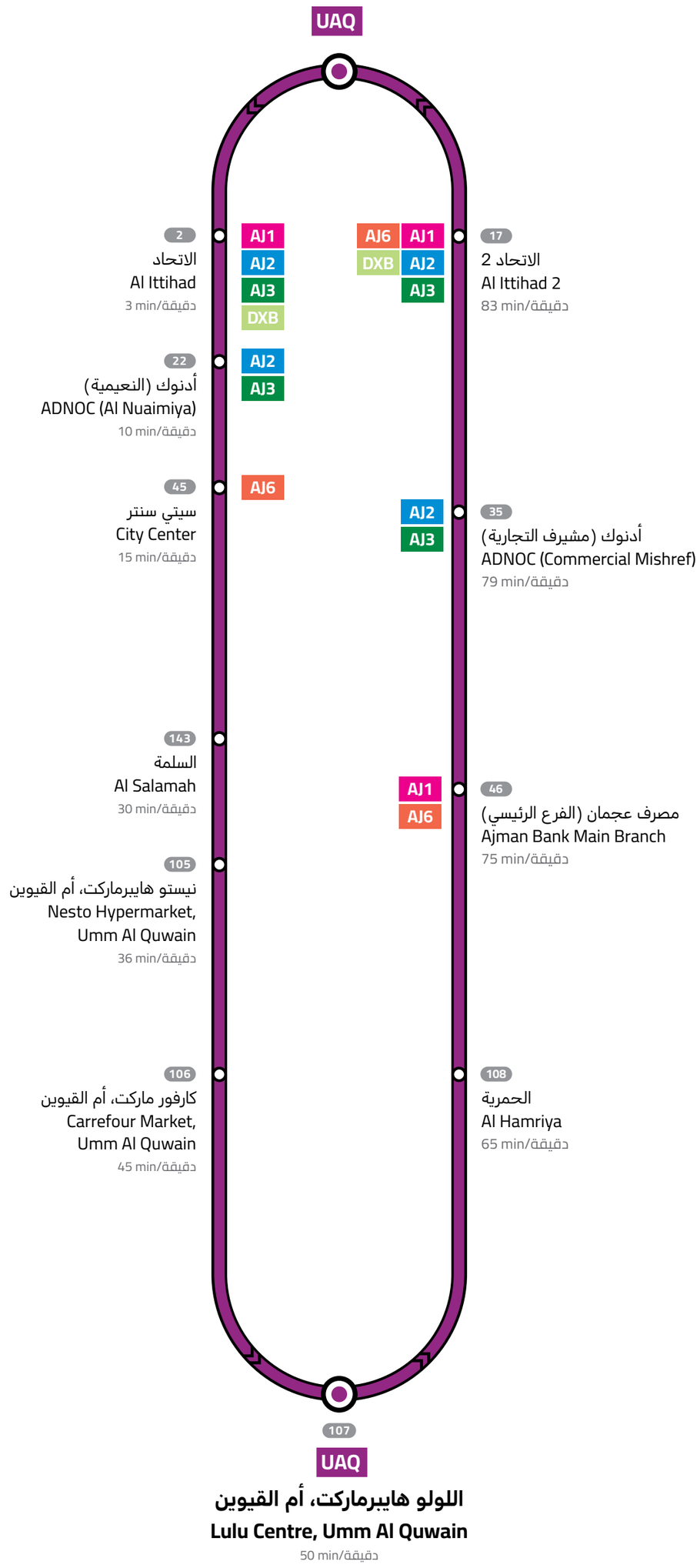

TIMETABLE | مواعيد الرحلات

No.	To / إلى	07:00	08:00	09:00	10:00	11:00	12:00	13:00	14:00	15:00	16:00	17:00	18:00	19:00	20:00	21:00	22:00
UAQ	اللولو هايبرماركت، أم القيوين Lulu Centre, Umm Al Quwain	07:00	08:00	09:00	10:00	11:00	12:00	13:00	14:00	15:00	16:00	17:00	18:00	19:00	20:00	21:00	22:00

600 599 997

ta.gov.ae

أدنوك المنتزي
ADNOC Al Muntazi

AJ3F

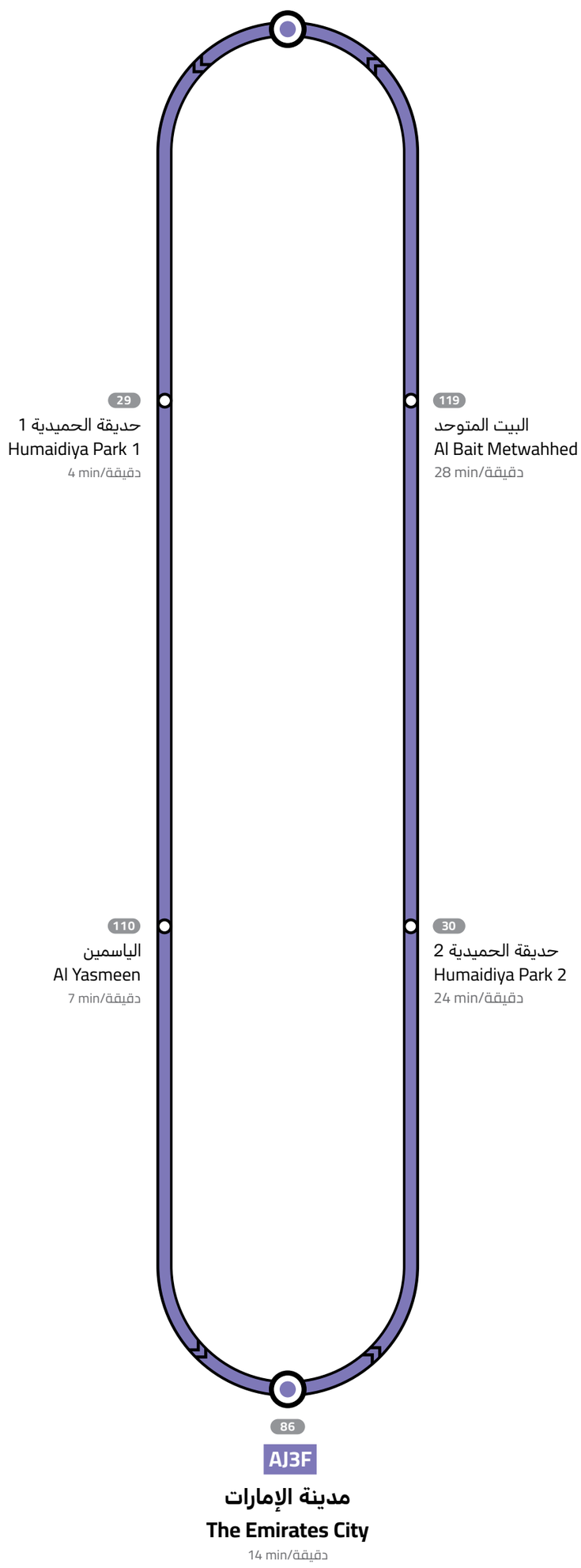

TIMETABLE مواعيد الرحلات

No.	To / إلى	06:00	07:00	08:00	09:00	10:00	11:00	12:00	13:00	14:00	15:00	16:00	17:00	18:00	19:00	20:00	21:00	22:00	23:00
AJ3 F	مدينة الإمارات The Emirates City	06:00 06:45	07:30	08:15	09:00 09:45	10:30	11:15	12:00 12:45	13:30	14:15	15:45	16:30	17:15	18:00 18:45	19:30	20:15	21:00 21:45	22:30	23:15 23:50